



AURSKOG-HØLAND



HØLAND SETSKOG  
SPAREBANK



Aurskog-Høland  
Kommune

AURSKOG-HØLAND RALLY  
10. JUNI 2023

# RallyAH



Foto: JAS Foto

HOVEDSPONSOR



HØLAND SETSKOG  
SPAREBANK

Rally Aurskog Høland 2023



## Om en ulykke oppstår

### **Opptreden på skadested før kvalifisert hjelp er på stedet.**

Denne siden er tenkt som en liten huskeliste hvis det skulle skje en ulykke med en deltager.

#### **TA LEDELSEN**

Sikre skadestedet.

Skaff deg en oversikt over hva som har skjedd.

- ✓ Hvor mange er skadd?
- ✓ Hvilke skader har de?

Tilkall hjelp

- ✓ Påkall oppmerksomheten fra andre.
- ✓ Ring løpets nødtelefon (står i bunntekst) inn til base. Er deltagerbil involvert så stopp neste deltager be de å varsle om ulykken på målposten.

Be disse om å fortelle:

- ✓ Hvor har ulykken skjedd? (Km angivelse på stedet eller postnummer om km ikke er kjent).
- ✓ Hvor mange skadde? Er det publikum, fører eller kartleser?  
Hvilket startnummer er involvert?
- ✓ Organiser arbeidet på skadestedet.
- ✓ Fordel oppgavene. Gi direkte og enkle ordre.

#### **GI LIVREDDENDE FØRSTEHJELP**

- Sjekk at alle skadde puster. Hold frie luftveier (ta tak med to fingre bak kjevebeinet på hver side og trekk forsiktig frem).
- Stans blødninger.
- Velg riktig leie. (Bevisstløse legges i sideleie, personer med store blødninger legges med beina høyt).
- Start gjenopplivning hos bevisstløse som ikke puster (30 brystkompresjoner + 2 innblåsninger fortsett til kvalifisert hjelp kommer).
- Hvis deltakeren ikke puster og fortsatt har på hjelmen. SÅ kan denne ha forskjøvet seg litt på hode gjør derfor følgende:
  - Løsne hakestroppen på hjelmen
  - Stabiliser hode i lett tilbakebøyd stilling, slik at frie luftveier oppnås.
  - Om pasienten ikke puster, må vi starte med hjerte/lungeredning. 30 brystkompresjoner og 2 innblåsninger. 30:2. Da må hjelmen fjernes med forsiktighet.

#### **SPESIELT VED ULYKKER MED BILER INVOLVERT**

##### **SIKRE SKADESTEDET OG DE SKADEDE**

- ✓ Sett frem varsel trekant og slå på varselblinkere
- ✓ Slå av lys og tenning – gjør klar brannslukningsapparater om du har.
- ✓ Sikre kjøretøy som står i fare for å velte.
- ✓ Hold nysgjerrige personer unna slik at ikke flere blir skadd.
- ✓ Husk å tenke sikkerhet også for deg selv på skadestedet.

**Husk at en rallybil er laget for å tåle store belastninger og har innebygd sikkerhetsbur som beskytter fører og kartleser. Selv en stygg utforkjøring eller rulling kan derfor gå bra uten fysiske skader på deltagerne.**



## ULYKKES- & SIKKERHETSPROSEDYRE

1. Når rød tekst (**SOS**) blir vist frem eller **MANGEL** på skilt (**OK** eller **SOS**), er det **PÅKREVET** å stoppe for å hjelpe deltakere. Du er ansvarlig for å hjelpe en skadet person og sørge for rask varsling til løpets sikkerhetssentral.
2. Det første mannskapet som ankommer et ulykkessted må stoppe og informere den neste bilen om alle detaljer ved ulykken. Denne bilden tar med følgende informasjon til neste radiopost eller målpost:
  - a. Deltakernummer på de involverte.
  - b. Om og hvor mange av mannskapet eller tilskuerne som er skadet.
  - c. Om mannskapet eller tilskuerne sitter fast i eller utenfor bilen.
  - d. Stedet for ulykken i form av nærmeste kryss i kjøreboka samt km inn på etappen.
  - e. All annen viktig informasjon for eksempel brann eller ute i et vann.
3. Alle påfølgende biler **MÅ** stoppe hvis rød **SOS** blir vist frem og posisjonere seg på en slik måte at utrykningskjøretøy kan passere.
4. Alle deltakere som stopper på etappen, må plassere sin varseltrekant minst 50 meter før stedet de har stoppet. Dette gjelder selv om bilen står utenfor veibanen.
5. Løpets nødnummer:

**+47 919 90 895**

6. Hvis du bryter er du pliktig å varsle løp ledelsen omgående på nummer:

**+47 416 11 331**

7. Alle deltakere som bryter løpet skal levere tidsboken til nærmeste kontrollpost så raskt som mulig.
8. Hvis en etappe blir stanset, skal deltakerne som ikke har startet på etappen kjøre alternativ vei til neste etappe. Denne kjøreruten sammen med "ny" idealtid er å finne bakerst i kjøreboken på gule sider. Følg tidskontrollens anvisinger.



# Tidsskjema



AURSKOG-HØLAND

## Tidsplan:

Versjon 1.2 : 01.06.2023



TK/SS	Sektion/SS	Ank Tid	Avg Tid	DISTANSE			TIDSUTREGNING					SERVICETID	
				Total km	SS-km	Trpt	Ideal Tid	Kn/t	SS'	Trpt'	Total'		
Start	BFS		12:00	8,37	0,00	8,37	00:14	35,87	0	9	9	Serviceforbud(5')	
TK 1A	Nordre Haneborg	12:14											
SS 1	Kjelle 1		12:17	4,48	4,27	0,21	00:03	85,40	13	0	13	Max.tid 13'	
TK 1B	Kjelle Bygg	12:20	12:22	11,54	0,00	11,54	00:18	38,47	0	13	13	Serviceforbud(5')	
TK 2A	Auten	12:40											
SS 2	Løken 1		12:43	5,68	5,43	0,25	00:03	108,60	13	0	13	Max.tid 13'	
TK 2B	Didriksborg	12:46	12:48	7,63	0,00	7,63	00:14	32,70	0	9	9	Serviceforbud(5')	
TK 3A	Tønneberg	13:02											
SS 3	Hemnes 1		13:05	5,19	4,91	0,28	00:04	73,65	14	0	14	Max.tid 14'	
TK 3B	Skaugen	13:09	13:11	17,20	0,00	17,20	00:24	43,00	0	19	19	Serviceforbud(5')	
TK 3C	Reg. inn	13:35		0,12	0,00	0,12	00:15					Max.tid 15'	
TK 3D	Reg. ut/Service inn	13:50		0,82	0,00	0,82	00:35		0	5	5	30' (Trpt 5')	
TK 3E	Service ut	14:25		7,81	0,00	7,81	00:17	27,56	0	9	9	Drivstoff (3')Serviceforbud(5')	
TK 4A	Nordre Haneborg	14:42											
SS 4	Kjelle 2		14:45	4,48	4,27	0,21	00:03	85,40	13	0	13	Max.tid 13'	
TK 4B	Kjelle Bygg	14:48	14:50	11,54	0,00	11,54	00:18	38,47	0	13	13	Serviceforbud(5')	
TK 5A	Auten	15:08											
SS 5	Løken 2		15:11	5,68	5,43	0,25	00:03	108,60	13	0	13	Max.tid 13'	
TK 5B	Didriksborg	15:14	15:16	7,63	0,00	7,63	00:14	32,70	0	9	9	Serviceforbud(5')	
TK 6A	Tønneberg	15:30											
SS 6	Hemnes 2		15:33	5,19	4,91	0,28	00:04	73,65	14	0	14	Max.tid 14'	
TK 6B	Skaugen	15:37	15:39	17,36	0,00	17,36	00:24	43,40	0	19	19	Max.tid Serviceforbud(5')	
Mål	BFS	16:03											
Parc F.													
Total Aurskog-Hølandssprinten 2023				04:03	120,72	29,22	91,50						



# Brutt skjema



## BRUTTSKJEMA



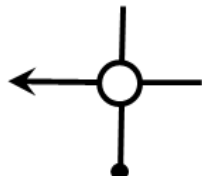
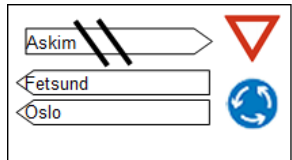

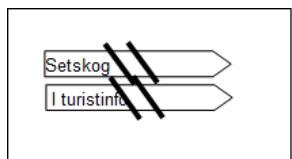
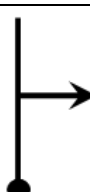



Vi har brutt på SS/Transport:		Startnummer:		
Årsak til hendelsen:	<input type="checkbox"/> Teknisk	Km. fra start:		
	<input type="checkbox"/> Teknisk etter avkjøring			
	<input type="checkbox"/> Avkjøring	Tidspunkt:		
	<input type="checkbox"/> Annet (fyll ut)			
Hvis teknisk:	<input type="checkbox"/> Motor	<b>(Ved avkryssing teknisk, gå rett til underskrift.)</b>		
	<input type="checkbox"/> Drivverk			
	<input type="checkbox"/> Understell			
	<input type="checkbox"/> Bremseser			
	<input type="checkbox"/> Karosseri			
	<input type="checkbox"/> Annet (fyll ut)			
<hr/>				
Lysforhold:	<input type="checkbox"/> Lyst	Føreforhold:	<input type="checkbox"/> Vått	
	<input type="checkbox"/> Skumring		<input type="checkbox"/> Tørt	
	<input type="checkbox"/> Mørkt		<input type="checkbox"/> Grus	
Værforhold:	<input type="checkbox"/> Regn	<input type="checkbox"/> Asfalt		
	<input type="checkbox"/> Snø	<input type="checkbox"/> Snø		
	<input type="checkbox"/> Sol	<input type="checkbox"/> Is		
	<input type="checkbox"/> Overskyet	<input type="checkbox"/> Slaps		
	<input type="checkbox"/> Tåke	<input type="checkbox"/> Stående vann		
Hvis avkjøring: (ca. hastighet)	<input type="checkbox"/> 20-40 km/t	Temperatur:	<input type="checkbox"/> Stigende _____ °C	
	<input type="checkbox"/> 40-60 km/t	<input type="checkbox"/> Synkende		
	<input type="checkbox"/> 60-80 km/t	Oversikt:	<input type="checkbox"/> Åpning i terreng	
	<input type="checkbox"/> 80-100 km/t		<input type="checkbox"/> Tett skog	
	<input type="checkbox"/> 100+ km/t			
Var notene riktig:	<input type="checkbox"/> Ja	Hvor:	<input type="checkbox"/> Venstre sving	
	<input type="checkbox"/> Nei		<input type="checkbox"/> Høyre sving	
Deltatt på gjennomkjøring:	<input type="checkbox"/> Ja, antall		<input type="checkbox"/> Bakketopp	
	<input type="checkbox"/> Nei		<input type="checkbox"/> Hopp	
			<input type="checkbox"/> Rett frem	
Hva mener fører om grunnen:	<input type="checkbox"/> Høy fart	Notetype	<input type="checkbox"/> Arrangørnoter	
	<input type="checkbox"/> Førerteknisk		<input type="checkbox"/> Egne noter	
	<input type="checkbox"/> Annenfører		<input type="checkbox"/> Ingen noter	
	<input type="checkbox"/> Annet (fyll ut)			
<hr/>				
Personskade:	<input type="checkbox"/> Ja	Hvis ja	<input type="checkbox"/> Fører	
	<input type="checkbox"/> Nei		<input type="checkbox"/> Annenfører	
			<input type="checkbox"/> Tredjeperson	
Varslet:	<input type="checkbox"/> Arrangør	Førstehjelp utført:	<input type="checkbox"/> Ja	
	<input type="checkbox"/> Politi		<input type="checkbox"/> Nei	
	<input type="checkbox"/> Ambulanse			
<b>NØDNUMMER +47 919 90 895</b>		Underskrift: _____		
Om du bryter løpet, MÅ du gi beskjed på telefon +47 416 11 331 snarest, og dette skjema SKAL fylles ut, og byttes i vognlisens.				

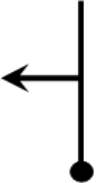

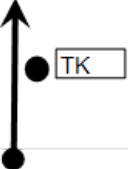

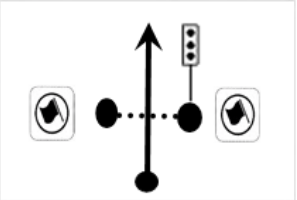



## Koordinater

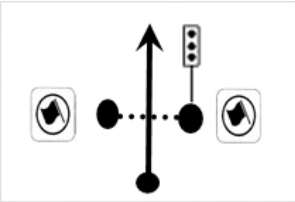





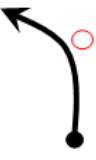
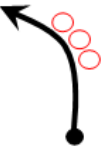


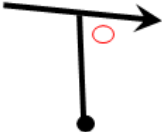

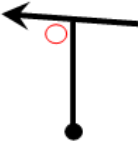


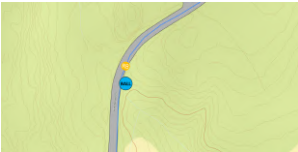

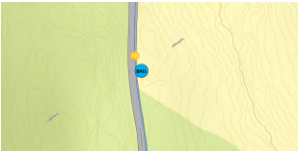

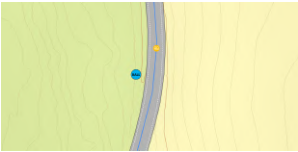
post	type	lat	lon	lat	lon
Start	tk	59,88302	11,56066	59°52'58.87"	11°33'38.366"
TK 1A	tk	59,91355	11,57622	59°54'48.794"	11°34'34.385"
Start SS1	startss	59,91349	11,57831	59°54'48.546"	11°34'41.911"
FF SS1	ff	59,89117	11,58339	59°53'28.216"	11°35'0.193"
TK 1B	tk	59,88939	11,58229	59°53'21.791"	11°34'56.252"
TK 2A	tk	59,80928	11,51886	59°48'33.39"	11°31'7.907"
Start SS2	startss	59,80941	11,51579	59°48'33.876"	11°30'56.851"
FF SS2	ff	59,77641	11,47102	59°46'35.09"	11°28'15.671"
TK 2B	tk	59,77684	11,46672	59°46'36.631"	11°28'0.178"
TK 3A	tk	59,72231	11,45366	59°43'20.262"	11°27'13.172"
Start SS3	startss	59,72178	11,45455	59°43'18.415"	11°27'16.362"
FF SS3	ff	59,75333	11,45432	59°45'11.988"	11°27'15.545"
TK 3B	tk	59,75568	11,45361	59°45'20.462"	11°27'12.971"
TK 3C - inn regulering	tk	59,88156	11,55787	59°52'53.609"	11°33'28.346"
TK 3D - utregulering/i	tk	59,88257	11,55781	59°52'57.266"	11°33'28.091"
TK 3E ut service	tk	59,88791	11,56069	59°53'16.447"	11°33'38.477"
TK 4A	tk	59,91355	11,57622	59°54'48.794"	11°34'34.385"
Start SS4	startss	59,91349	11,57831	59°54'48.546"	11°34'41.911"
FF SS4	ff	59,89117	11,58339	59°53'28.216"	11°35'0.193"
TK 4B	tk	59,88939	11,58229	59°53'21.791"	11°34'56.252"
TK 5A	tk	59,80928	11,51886	59°48'33.39"	11°31'7.907"
Start SS5	startss	59,80941	11,51579	59°48'33.876"	11°30'56.851"
FF SS5	ff	59,77641	11,47104	59°46'35.09"	11°28'15.758"
TK 5B	tk	59,77684	11,46669	59°46'36.638"	11°28'0.073"
TK 6A	tk	59,72229	11,45371	59°43'20.251"	11°27'13.334"
Start SS6	startss	59,72177	11,45456	59°43'18.361"	11°27'16.405"
FF SS6	ff	59,75333	11,45432	59°45'11.988"	11°27'15.545"
TK 6B	tk	59,75568	11,45361	59°45'20.462"	11°27'12.971"
Mål Aurskog Høland 2	tk	59,88281	11,55928	59°52'58.069"	11°33'33.412"
TK park ferme	tk	59,88256	11,55784	59°52'57.212"	11°33'28.228"



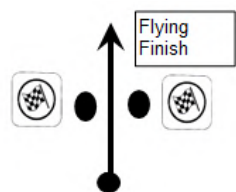

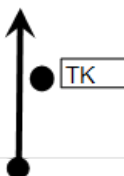

Fra: Start		Kjørebok AH-rally 2023	
Til: Start SS1		Avstand: 8.47 km	
transport til Start SS1		Snithastighet 36 km/t	
		Idealtid: 14 minutter	
Totalt	delavst	Piler/skilt	Informasjon
0	0		 <p>Start Aurskog Høland rally 2023</p>
0.15	0.15		<p>Start Lat: 59°52'57.972" Lon: 11°33'32.494"</p>  <p>Rundkjøring til venstre Lat: 59°52'59.671" Lon: 11°33'41.335"</p>
0.59	0.44		 <p>Veidele rett frem Lat: 59°53'12.592" Lon: 11°33'39.128"</p>
4.79	4.19		 <p>Veidele til høyre Lat: 59°55'6.984" Lon: 11°31'55.888"</p>
5.66	0.88		 <p>Veidele rett frem Lat: 59°55'30.652" Lon: 11°32'22.999"</p>

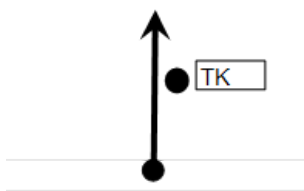

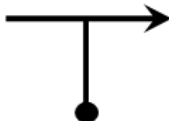

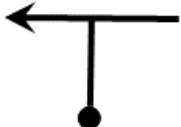

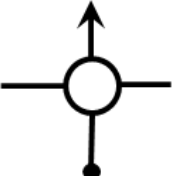
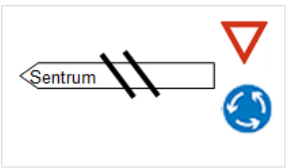
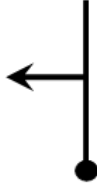

Fra: Start		Kjørebok AH-rally 2023		
Til: Start SS1		Avstand: 8.47 km		
transport til Start SS1		Snithastighet 36 km/t		
		Idealtid: 14 minutter		
Totalt	delavst	Piler/skilt	Informasjon	Gjenstår
8.28	2.62	 6	 Veidele til venstre Lat: 59°54'49.234" Lon: 11°34'30.666"	0.18
8.35	0.07	 7	 Tidskontroll TK 1A Lat: 59°54'48.794" Lon: 11°34'34.385"	0.12
8.47	0.12	 8	 Start SS Start SS1 Lat: 59°54'48.546" Lon: 11°34'41.911"	0
Made with RallyRoadbookMaker.		Nødnummer: +47 919 90 895		

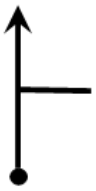

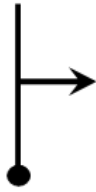








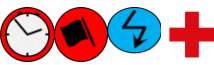
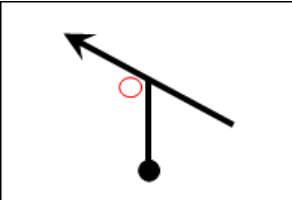
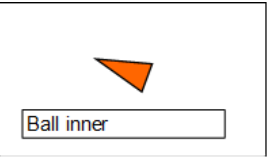
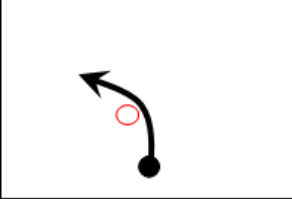
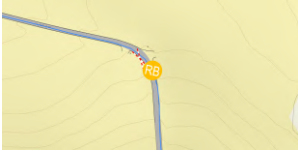
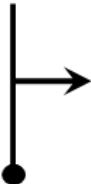

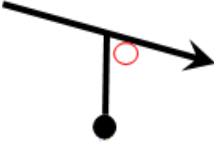
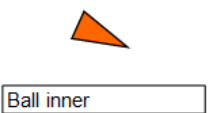
Fra: Start SS1		Kjørebok AH-rally 2023		
Til: TK 1B		SS:4.27km (Total:4.48km)		
Spesialprøve: SS1 Kjelle 1		Snithastighet 21 km/t		
		Makstid: 13 minutter		
Totalt	delavst	Piler/skit	Informasjon	
0	0	 <p><b>1</b></p>	 <p>Start SS</p> <p>Start SS1 Lat: 59°54'48.546" Lon: 11°34'41.911"</p>	4.48
0.47	0.47	 <p><b>2</b></p>	 <p>Veidele til høyre Lat: 59°54'55.197" Lon: 11°35'7.8"</p>	4.01
1.01	0.54	 <p><b>3</b></p>	 <p>Veidele til høyre Lat: 59°54'50.821" Lon: 11°35'41.356"</p>	3.47
1.22	0.21	 <p><b>4</b></p>	<p>Ball ytter</p> <p>To do... Lat: 59°54'44.33" Lon: 11°35'39.275"</p>	3.26
1.91	0.69	 <p><b>5</b></p>	<p>Baller ytter</p> <p>Lat: 59°54'25.265" Lon: 11°35'54.042"</p>	2.57

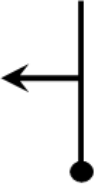



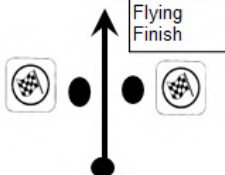



Fra: Start SS1		Kjørebok AH-rally 2023		
Til: TK 1B		SS:4.27km (Total:4.48km)		
Spesialprøve: SS1 Kjelle 1		Snithastighet 21 km/t		
		Makstid: 13 minutter		
Totalt	delavst	Piler/skit	Informasjon	Gjenstår
2.04	0.13	 6	 Veidele til høyre Lat: 59°54'23.53" Lon: 11°36'1.555"	2.44
2.72	0.67	 7	 Veidele til venstre Lat: 59°54'13.118" Lon: 11°35'33.586"	1.76
3.62	0.9	 8	 Ball inner Lat: 59°53'44.855" Lon: 11°35'24.266"	0.86
3.83	0.22	 9	 Ball inner Lat: 59°53'39.426" Lon: 11°35'15.785"	0.65
4.08	0.25	 10	 Ball inner Lat: 59°53'32.514" Lon: 11°35'7.746"	0.4



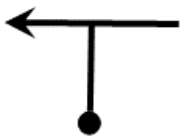

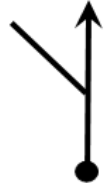
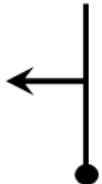



Fra: Start SS1		Kjørebok AH-rally 2023	
Til: TK 1B		SS:4.27km (Total:4.48km)	
Spesialprøve: SS1 Kjelle 1		Snithastighet 21 km/t	
		Makstid: 13 minutter	
Totalt	delavst	Piler/skilt	Informasjon
4.16	0.08	 <b>11</b>	 <b>Ball inner</b> Lat: 59°53'30.084" Lon: 11°35'5.78"
4.27	0.1	 <b>12</b>	 <b>Flying Finish</b>
4.48	0.21	 <b>13</b>	 <b>Tidskontroll</b>
			<b>TK 1B</b> Lat: 59°53'21.791" Lon: 11°34'56.252"
Made with RallyRoadbookMaker.		<b>Nødnummer: +47 919 90 895</b>	

Fra: TK 1B		Kjørebok AH-rally 2023		
Til: Start SS2		Avstand: 11.54 km		
transport til Start SS2		Snithastighet 38 km/t		
		Idealtid: 18 minutter		
Totalt	delavst	Piler/skilt	Informasjon	
0	0	 <p>1</p>	 <p>Tidskontroll</p> <p>TK 1B Lat: 59°53'21.791" Lon: 11°34'56.252"</p>	11.54
0.54	0.54	 <p>2</p>	 <p>Veidele høyre Lat: 59°53'7.876" Lon: 11°34'36.739"</p>	11
1.45	0.91	 <p>3</p>	 <p>Veidele til venstre Lat: 59°53'13.474" Lon: 11°33'40.72"</p>	10.08
1.88	0.42	 <p>4</p>	 <p>Rundkjøring rett frem Lat: 59°53'0.686" Lon: 11°33'41.976"</p>	9.66
2.99	1.11	 <p>5</p>	 <p>Veidele til venstre Lat: 59°52'27.275" Lon: 11°33'33.523"</p>	8.55

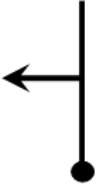



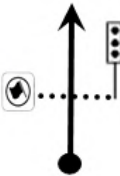

Fra: TK 1B		Kjørebok AH-rally 2023		
Til: Start SS2		Avstand: 11.54 km		
transport til Start SS2		Snithastighet 38 km/t		
		Idealtid: 18 minutter		
Totalt	delavst	Piler/skilt	Informasjon	
10.15	7.17	 6	 Veidele rett frem Lat: 59°49'8.45" Lon: 11°31'19.031"	1.39
11.28	1.12	 7	 Veidele til høyre Lat: 59°48'33.134" Lon: 11°31'13.379"	0.26
11.37	0.09	 8	 Tidskontroll	0.17
11.54	0.17	 9	 Start SS	0
		Start SS2 Lat: 59°48'33.876" Lon: 11°30'56.851"		


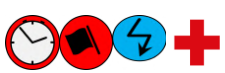
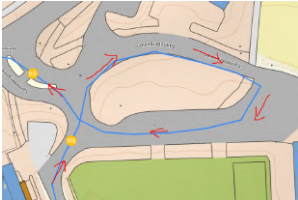
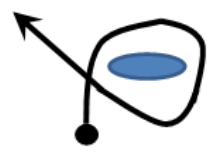

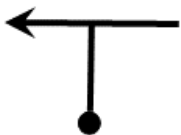

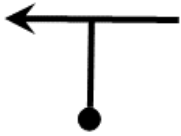




Fra: Start SS2		Kjørebok AH-rally 2023	
Til: TK 2B		SS:5.43km (Total:5.68km)	
Spesialprøve: SS2 Løken 1		Snithastighet 26 km/t	
		Makstid: 13 minutter	
Totalt	delavst	Piler/skilt	Informasjon
0	0		 <b>Start SS</b> Start SS2 Lat: 59°48'33.876" Lon: 11°30'56.851"
1.54	1.54		 Veidele til venstre Lat: 59°48'2.113" Lon: 11°29'41.629"
2.19	0.65		 Ball inner Lat: 59°47'48.322" Lon: 11°29'23.968"
2.5	0.31		 Veidele til høyre Lat: 59°47'38.411" Lon: 11°29'22.308"
2.85	0.36		 Veidele til høyre Lat: 59°47'32.982" Lon: 11°29'5.561"


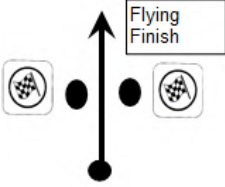



Fra: Start SS2		Kjørebok AH-rally 2023		
Til: TK 2B		SS:5.43km (Total:5.68km)		
Spesialprøve: SS2 Løken 1		Snithastighet 26 km/t		
		Makstid: 13 minutter		
Totalt	delavst	Piler/skit	Informasjon	Gjenstår
3.07	0.22	 6	 Veidele til venstre Lat: 59°47'36.042" Lon: 11°28'53.609"	2.61
4.43	1.36	 7	 Sjikkane Lat: 59°46'54.077" Lon: 11°28'58.364"	1.26
5.43	1.01	 8	 Flying Finish FF SS2 Lat: 59°46'35.09" Lon: 11°28'15.671"	0.25
5.68	0.25	 9	 Tidskontroll TK 2B Lat: 59°46'36.631" Lon: 11°28'0.178"	0








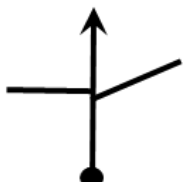

Fra: TK 2B		Kjørebok AH-rally 2023	
Til: Start SS3		Avstand: 7.63 km	
transport til Start SS3		Snithastighet 33 km/t	
		Idealtid: 14 minutter	
Totalt	delavst	Piler/skilt	Informasjon
0	0		 <p><b>Tidskontroll</b></p> <p>TK 2B Lat: 59°46'36.631" Lon: 11°28'0.178"</p>
0.31	0.31		 <p>Veidele til venstre Lat: 59°46'37.538" Lon: 11°27'40.468"</p>
2.51	2.2		<p>Deltakere fra SS3/SS6 fra venstre</p> <p>Veidele rett frem, deltakere fra SS3 Lat: 59°45'30.546" Lon: 11°27'10.019"</p>
4.87	2.35		 <p>Veidele til venstre Lat: 59°44'28.918" Lon: 11°26'2.717"</p>
4.91	0.04	<p>Maks 60km/t for deltakere</p> 	<p>Maks 60km/t for deltakere</p>  <p>Maks 60km/t Lat: 59°44'27.866" Lon: 11°26'4.182"</p>

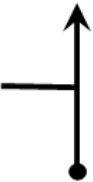

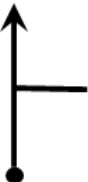


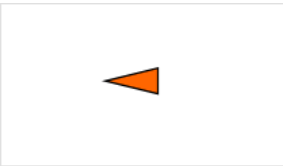
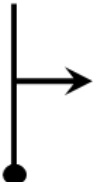







Fra: TK 2B		Kjørebok AH-rally 2023		
Til: Start SS3		Avstand: 7.63 km		
transport til Start SS3		Snithastighet 33 km/t		
		Idealtid: 14 minutter		
Totalt	delavst	Piler/skilt	Informasjon	Gjenstår
7.39	2.48	 6	 Veidele til venstre Lat: 59°43'19.733" Lon: 11°27'5.141"	0.24
7.53	0.14	 7	 Tidskontroll	0.09
7.63	0.09	 8	 Start SS	0
Made with RallyRoadbookMaker.		Nødnummer: +47 919 90 895		

Fra: Start SS3		Kjørebok AH-rally 2023		
Til: TK 3B		SS:4.91km (Total:5.19km)		
Spesialprøve: Hemnes 1		Snithastighet 22 km/t		
		Makstid: 14 minutter		
Totalt	delavst	Piler/skilt	Informasjon	
0	0	 <p>1</p>	 <p>Start SS</p> <p>Start SS3 Lat: 59°43'18.415" Lon: 11°27'16.362"</p> 	5.19
0.07	0.07	 <p>2</p>	<p>Rundt øy Lat: 59°43'16.165" Lon: 11°27'17.262"</p> 	5.11
0.27	0.2	 <p>3</p>	 <p>Veidele til venstre Lat: 59°43'15.355" Lon: 11°27'18.259"</p>	4.91
1.14	0.87	 <p>4</p>	 <p>Veidele til venstre Lat: 59°43'25.018" Lon: 11°28'3.259"</p>	4.04
2.14	1	 <p>5</p>	  <p>Veidele til høyre Lat: 59°43'54.491" Lon: 11°27'44.035"</p>	3.04



Fra: Start SS3		Kjørebok AH-rally 2023		
Til: TK 3B		SS:4.91km (Total:5.19km)		
Spesialprøve: Hennes 1		Snithastighet 22 km/t		
		Makstid: 14 minutter		
Totalt	delavst	Piler/skilt	Informasjon	Gjenstår
3.67	1.53	 6	<div style="border: 1px solid black; padding: 5px; width: fit-content; margin: auto;">           Gårdstun. 40km/t ved gjennomkjøring         </div> Gårdstun kjør sakte Lat: 59°44'36.737" Lon: 11°27'46.951"	1.52
4.91	1.24	 7	 Flying Finish FF SS3 Lat: 59°45'11.988" Lon: 11°27'15.545"	0.28
5.19	0.28	 8	 Tidskontroll TK 3B Lat: 59°45'20.462" Lon: 11°27'12.971"	0
Made with RallyRoadbookMaker.		Nødnummer: +47 919 90 895		

Totalt		delavst	Piler/skilt	Informasjon	Gjenstår
Fra: TK 3B			Kjørebok AH-rally 2023		
Til: TK 3C - inn regulering			Avstand: 17.2 km		
transport til TK 3C - inn regulering			Snithastighet 43 km/t		
			Idealtid: 24 minutter		
0	0			 <h2>Tidskontroll</h2> <p>TK 3B Lat: 59°45'20.462" Lon: 11°27'12.971"</p>	17.2
0.33	0.33	1		 <p>Veidele til høyre Lat: 59°45'30.19" Lon: 11°27'10.944"</p>	16.87
2.52	2.19	2		<p>Deltakere fra SS2/SS5 fra høyre</p> <p>Deltakere fra SS2 fra høyre Lat: 59°46'37.06" Lon: 11°27'39.744"</p>	14.68
4.68	2.16	3		 <p>Veidele rett frem Lat: 59°47'41.852" Lon: 11°27'55.832"</p>	12.52
7.78	3.1	4		 <p>Veidele rett frem Lat: 59°49'10.787" Lon: 11°29'11.519"</p>	9.42
			5		



Fra: TK 3B		Kjørebok AH-rally 2023		
Til: TK 3C - inn regulering		Avstand: 17.2 km		
transport til TK 3C - inn regulering		Snithastighet 43 km/t		
		Idealtid: 24 minutter		
Totalt	delavst	Piler/skilt	Informasjon	Gjenstår
13.08	5.29	 6	 Veidele rett frem Lat: 59°51'14.152" Lon: 11°31'45.347"	4.12
16.06	2.98	 7	 Veidele rett frem Lat: 59°52'26.36" Lon: 11°33'31.86"	1.15
16.8	0.74	 8	 Veidele til venstre Lat: 59°52'47.737" Lon: 11°33'46.584"	0.4
17.09	0.29	 9	 Veidele til høyre Lat: 59°52'50.074" Lon: 11°33'28.829"	0.11
17.2	0.11	 10	 Tidskontroll	0
		TK 3C - inn regulering Lat: 59°52'53.609" Lon: 11°33'28.346"		

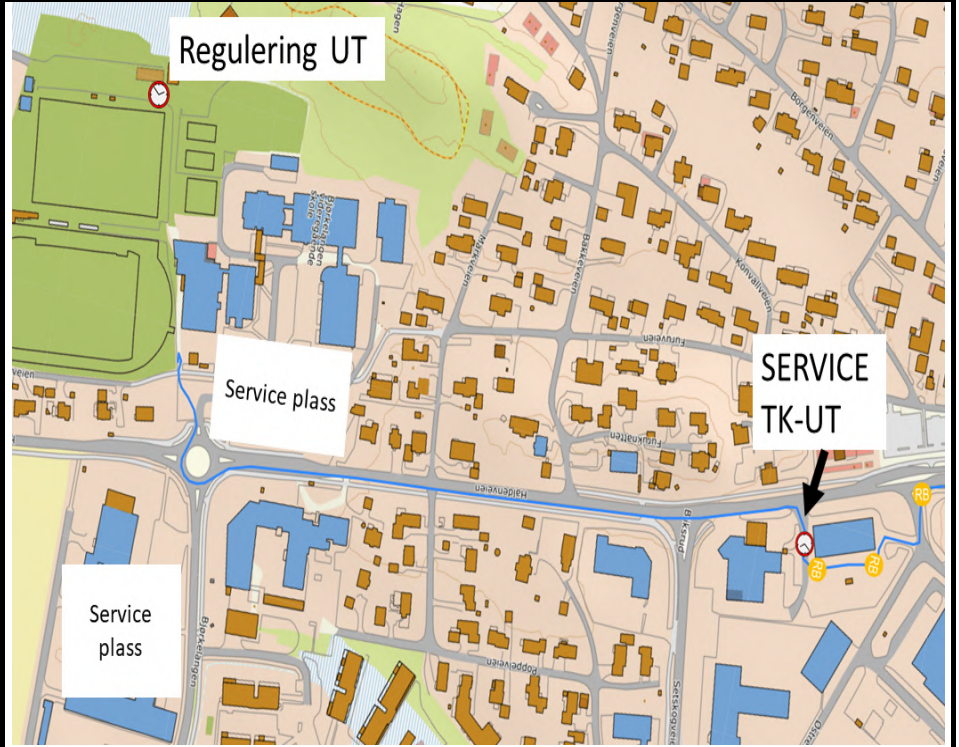
Fra: TK 3C - inn regulering		Kjørebok AH-rally 2023	
Til: TK 3D - utregulering/inn service		Avstand: 0.11 km	
regulering til TK 3D - utregulering/inn service		Snithastighet 0 km/t	
		Makstid: 15 minutter	
Totalt	delavst	Piler/skilt	Informasjon
0	0		 <b>Tidskontroll</b> TK 3C - inn regulering <small>Lat: 59°52'53.609" Lon: 11°33'28.346"</small>
		1	0.11










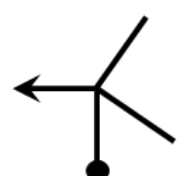

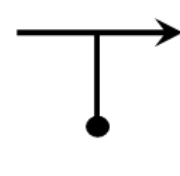

0.11	0.11		 <b>Tidskontroll</b> TK 3D - utregulering/inn service <small>Lat: 59°52'57.266" Lon: 11°33'28.091"</small>
		3	0

Fra: TK 3D - utregulering/inn service		Kjørebok AH-rally 2023	
Til: TK 3E ut service		Avstand: 0.82 km	
service til TK 3E ut service		Snithastighet 1 km/t	
		Idealtid: 35 minutter	

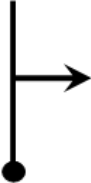

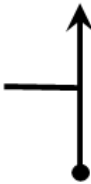

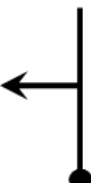



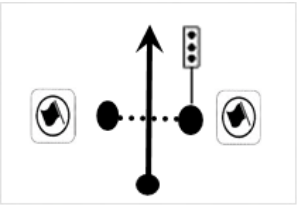
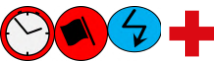
Totalt	delavst	Piler/skilt	Informasjon	Gjenstår
0	0		 <b>Tidskontroll</b>	0.82
		1	TK 3D - utregulering/inn service Lat: 59°52'57.266" Lon: 11°33'28.091"	

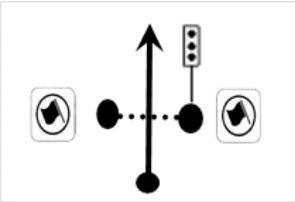



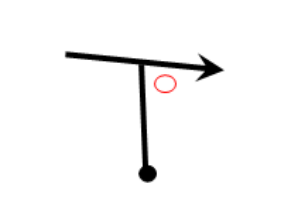

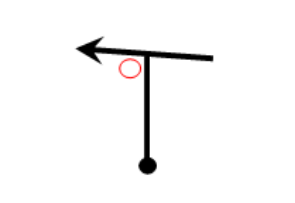

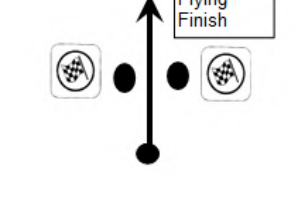



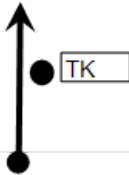

0.82	0.82		 <b>Tidskontroll</b>	0
		3	TK 3E ut service Lat: 59°53'16.447" Lon: 11°33'38.477"	

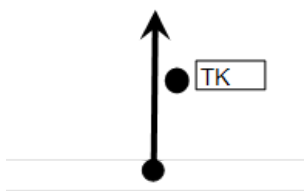

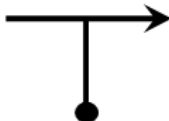



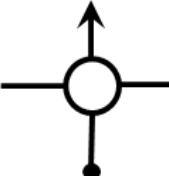
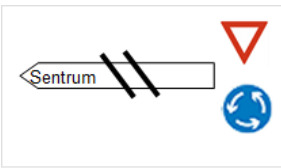
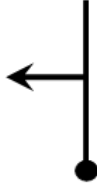

Fra: TK 3E ut service		Kjørebok AH-rally 2023	
Til: Start SS4		Avstand: 7.81 km	
transport til Start SS4		Snithastighet 28 km/t	
		Idealtid: 17 minutter	
Totalt	delavst	Piler/skilt	Informasjon
0	0		 <b>Tidskontroll</b> 7.81 <b>TK 3E ut service</b> Lat: 59°53'16.447" Lon: 11°33'38.477"
0.02	0.02	<b>1</b> 	 7.79 <b>Bensinfylling start</b> Lat: 59°53'16.919" Lon: 11°33'39.355"
0.07	0.05		 7.74 <b>Bensinfylling slutt</b> Lat: 59°53'18.409" Lon: 11°33'38.466"
0.12	0.05		 7.69 <b>Veilede til venstre</b> Lat: 59°53'19.354" Lon: 11°33'37.165"
0.16	0.04		 7.65 <b>Veilede til høyre</b> Lat: 59°53'19.369" Lon: 11°33'34.992"
		<b>5</b>	

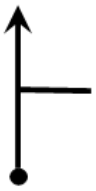

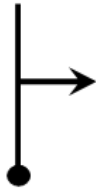








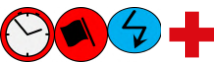
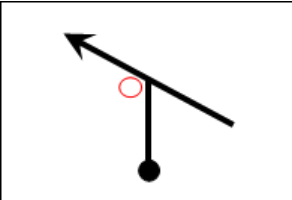
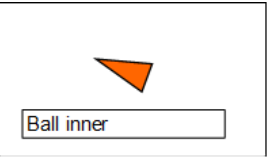
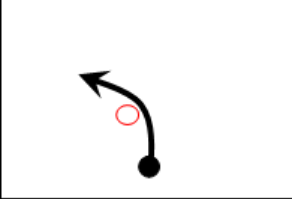
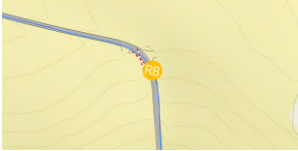
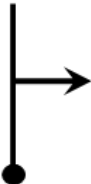

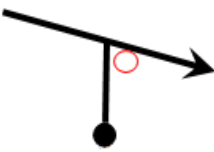
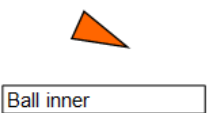
Fra: TK 3E ut service		Kjørebok AH-rally 2023		
Til: Start SS4		Avstand: 7.81 km		
transport til Start SS4		Snithastighet 28 km/t		
		Idealtid: 17 minutter		
Totalt	delavst	Piler/skilt	Informasjon	Gjenstår
4.13	3.98	 6	 <b>Veidele til høyre</b> Lat: 59°55'6.984" Lon: 11°31'55.888"	3.68
5.01	0.88	 7	 <b>Veidele rett frem</b> Lat: 59°55'30.652" Lon: 11°32'22.999"	2.8
7.63	2.62	 8	 <b>Veidele til venstre</b> Lat: 59°54'49.234" Lon: 11°32'40.666"	0.18
7.69	0.07	 9	 Tidskontroll	0.12
7.81	0.12	 10	 <b>Start SS4</b> Lat: 59°54'48.546" Lon: 11°34'41.911"	0

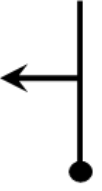



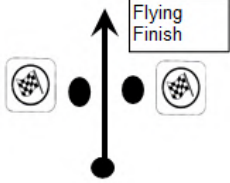



Fra: Start SS4		Kjørebok AH-rally 2023		
Til: TK 4B		SS:4.27km (Total:4.48km)		
Spesialprøve: SS4 Kjelle 2		Snithastighet 21 km/t		
		Makstid: 13 minutter		
Totalt	delavst	Piler/skilt	Informasjon	
0	0		 <p>Start SS4 Lat: 59°54'48.546" Lon: 11°34'41.911"</p>	4.48
0.47	0.47		 <p>Veidele til høyre Lat: 59°54'55.197" Lon: 11°35'7.8"</p>	4.01
2.04	1.57		 <p>Veidele til høyre Lat: 59°54'23.53" Lon: 11°36'1.555"</p>	2.44
2.72	0.67		 <p>Veidele til venstre Lat: 59°54'13.118" Lon: 11°35'33.586"</p>	1.76
4.27	1.55		 <p>FF SS4 Lat: 59°53'28.216" Lon: 11°35'0.193"</p>	0.21



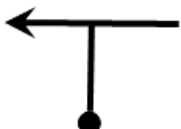


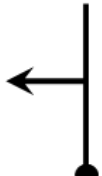



Fra: Start SS4		Kjørebok AH-rally 2023		
Til: TK 4B		SS:4.27km (Total:4.48km)		
Spesialprøve: SS4 Kjelle 2		Snithastighet 21 km/t		
		Makstid: 13 minutter		
Totalt	delavst	Piler/skilt	Informasjon	Gjenstår
4.48	0.21		 <p>Tidskontroll</p>	0
		6	TK 4B Lat: 59°53'21.791" Lon: 11°34'56.252"	
Made with RallyRoadbookMaker.		Nødnummer: +47 919 90 895		

Fra: TK 4B		Kjørebok AH-rally 2023		
Til: Start SS5		Avstand: 11.54 km		
transport til Start SS5		Snithastighet 38 km/t		
		Idealtid: 18 minutter		
Totalt	delavst	Piler/skilt	Informasjon	
0	0	 <p>1</p>	 <p>Tidskontroll</p> <p>TK 4B Lat: 59°53'21.791" Lon: 11°34'56.252"</p>	11.54
0.54	0.54	 <p>2</p>	 <p>Veidele høyre Lat: 59°53'7.876" Lon: 11°34'36.739"</p>	11
1.45	0.91	 <p>3</p>	 <p>Veidele til venstre Lat: 59°53'13.474" Lon: 11°33'40.72"</p>	10.08
1.88	0.42	 <p>4</p>	 <p>Rundkjøring rett frem Lat: 59°53'0.686" Lon: 11°33'41.976"</p>	9.66
2.99	1.11	 <p>5</p>	 <p>Veidele til venstre Lat: 59°52'27.275" Lon: 11°33'33.523"</p>	8.55

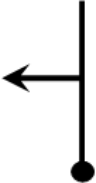



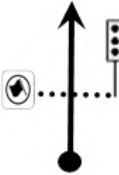

Fra: TK 4B		Kjørebok AH-rally 2023		
Til: Start SS5		Avstand: 11.54 km		
transport til Start SS5		Snithastighet 38 km/t		
		Idealtid: 18 minutter		
Totalt	delavst	Piler/skilt	Informasjon	
10.15	7.17		 Veidele rett frem Lat: 59°49'8.45" Lon: 11°31'19.031"	1.39
11.28	1.12		 Veidele til høyre Lat: 59°48'33.134" Lon: 11°31'13.379"	0.26
11.37	0.09		 <b>Tidskontroll</b> TK 5A Lat: 59°48'33.39" Lon: 11°31'7.907"	0.17
11.54	0.17		 <b>Start SS</b> Start SS5 Lat: 59°48'33.876" Lon: 11°30'56.851"	0


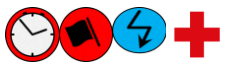
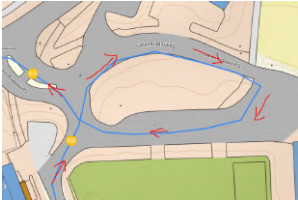








Fra: Start SS5		Kjørebok AH-rally 2023	
Til: TK 5B		SS:5.43km (Total:5.69km)	
Spesialprøve: SS5 Løken 2		Snithastighet 26 km/t	
		Makstid: 13 minutter	
Totalt	delavst	Piler/skilt	Informasjon
0	0		 <b>Start SS</b> Start SS5 Lat: 59°48'33.876" Lon: 11°30'56.851"
1.54	1.54		 <b>Veidele til venstre</b> Lat: 59°48'2.113" Lon: 11°29'41.629"
2.19	0.65		 <b>Ball inner</b> Lat: 59°47'48.322" Lon: 11°29'23.968"
2.5	0.31		 <b>Veidele til høyre</b> Lat: 59°47'38.411" Lon: 11°29'22.308"
2.85	0.36		 <b>Veidele til høyre</b> Lat: 59°47'32.982" Lon: 11°29'5.561"


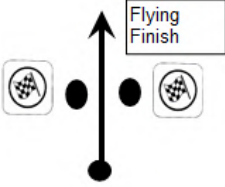



Fra: Start SS5		Kjørebok AH-rally 2023		
Til: TK 5B		SS:5.43km (Total:5.69km)		
Spesialprøve: SS5 Løken 2		Snithastighet 26 km/t		
		Makstid: 13 minutter		
Totalt	delavst	Piler/skit	Informasjon	Gjenstår
3.07	0.22	 6	 Veidele til venstre Lat: 59°47'36.042" Lon: 11°28'53.609"	2.62
4.43	1.36	 7	 Sjikkane Lat: 59°46'54.077" Lon: 11°28'58.364"	1.26
5.43	1	 8	 FF SS5 Lat: 59°46'35.09" Lon: 11°28'15.758"	0.26
5.69	0.26	 9	 TK 5B Lat: 59°46'36.638" Lon: 11°28'0.073"	0








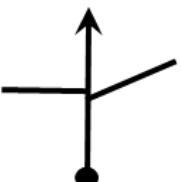

Totalt		delavst	Piler/skilt	Informasjon	Gjenstår
Fra: TK 5B			Kjørebok AH-rally 2023		
Til: Start SS6			Avstand: 7.63 km		
transport til Start SS6			Snithastighet 33 km/t		
			Idealtid: 14 minutter		
0	0			 <h2>Tidskontroll</h2> <p>TK 5B Lat: 59°46'36.638" Lon: 11°28'0.073"</p>	7.63
0.3	0.3			 <p>Veilede til venstre Lat: 59°46'37.535" Lon: 11°27'40.558"</p>	7.32
2.51	2.2			<p>Deltakere fra SS3/SS6 fra venstre</p> <p>Veilede rett frem, deltakere fra SS3 Lat: 59°45'30.546" Lon: 11°27'10.019"</p>	5.12
4.86	2.35			 <p>Veilede til venstre Lat: 59°44'28.918" Lon: 11°26'2.717"</p>	2.77
4.89	0.03		<p>Maks 60km/t for deltakere</p> 	<p>Maks 60km/t for deltakere</p>  <p>60km/t for deltakere Lat: 59°44'28.172" Lon: 11°26'3.358"</p>	2.74

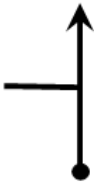

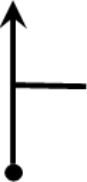

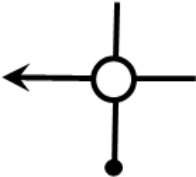









Fra: TK 5B		Kjørebok AH-rally 2023	
Til: Start SS6		Avstand: 7.63 km	
transport til Start SS6		Snithastighet 33 km/t	
		Idealtid: 14 minutter	
Totalt	delavst	Piler/skilt	Informasjon
7.39	2.5	 6	 Veidele til venstre Lat: 59°43'19.733" Lon: 11°27'5.141"
7.54	0.14	 7	 Tidskontroll TK 6A Lat: 59°43'20.251" Lon: 11°27'13.334"
7.63	0.09	 8	 Start SS Start SS6 Lat: 59°43'18.361" Lon: 11°27'16.405"
Made with RallyRoadbookMaker.		Nødnummer: +47 919 90 895	

Fra: Start SS6		Kjørebok AH-rally 2023		
Til: TK 6B		SS:4.88km (Total:5.16km)		
Spesialprøve: Hemnes 2		Snithastighet 22 km/t		
		Makstid: 14 minutter		
Totalt	delavst	Piler/skilt	Informasjon	
0	0	 <p>1</p>	 <p>Start SS</p> <p>Start SS6 Lat: 59°43'18.361" Lon: 11°27'16.405"</p> 	5.16
0.07	0.07	 <p>2</p>	<p>Rundt øy Lat: 59°43'16.165" Lon: 11°27'17.262"</p> 	5.08
0.27	0.2	 <p>3</p>	 <p>Veidele til venstre Lat: 59°43'15.355" Lon: 11°27'18.259"</p>	4.89
1.14	0.87	 <p>4</p>	<p>Veidele til venstre Lat: 59°43'25.018" Lon: 11°28'3.259"</p> 	4.02
2.14	1	 <p>5</p>	<p>Veidele til høyre Lat: 59°43'54.552" Lon: 11°27'44.176"</p> 	3.02

Fra: Start SS6		Kjørebok AH-rally 2023		
Til: TK 6B		SS:4.88km (Total:5.16km)		
Spesialprøve: Hennes 2		Snithastighet 22 km/t		
		Makstid: 14 minutter		
Totalt	delavst	Piler/skilt	Informasjon	Gjenstår
3.64	1.5	 6	<div style="border: 1px solid black; padding: 5px; width: fit-content; margin: auto;">             Gårdstun. 40km/t ved gjennomkjøring           </div> Gårdstun kjør sakte Lat: 59°44'36.737" Lon: 11°27'46.951"	1.52
4.88	1.24	 7	 Flying Finish FF SS6 Lat: 59°45'11.988" Lon: 11°27'15.545"	0.28
5.16	0.28	 8	 Tidskontroll TK 6B Lat: 59°45'20.462" Lon: 11°27'12.971"	0
Made with RallyRoadbookMaker.		Nødnummer: +47 919 90 895		

Totalt		delavst	Piler/skilt	Informasjon	Gjenstår
Fra: TK 6B			Kjørebok AH-rally 2023		
Til: Mål Aurskog Høland 2023			Avstand: 17.36 km		
transport til Mål Aurskog Høland 2023			Snithastighet 43 km/t		
			Makstid: 24 minutter		
0	0			 <p><b>Tidskontroll</b></p> <p>TK 6B Lat: 59°45'20.462" Lon: 11°27'12.971"</p>	17.36
0.33	0.33	1		 <p>Veidele til høyre Lat: 59°45'30.19" Lon: 11°27'10.944"</p>	17.03
2.52	2.19	2		<p>Deltakere fra SS2/SS5 fra høyre</p> <p>Deltakere fra SS2 fra høyre Lat: 59°46'37.06" Lon: 11°27'39.744"</p>	14.84
4.68	2.16	3		 <p>Veidele rett frem Lat: 59°47'41.852" Lon: 11°27'55.832"</p>	12.68
7.78	3.1	4		 <p>Veidele rett frem Lat: 59°49'10.787" Lon: 11°29'11.519"</p>	9.58
			5		

Fra: TK 6B		Kjørebok AH-rally 2023		
Til: Mål Aurskog Høland 2023		Avstand: 17.36 km		
transport til Mål Aurskog Høland 2023		Snithastighet 43 km/t		
		Makstid: 24 minutter		
Totalt	delavst	Piler/skilt	Informasjon	
13.08	5.29	 6	 Veidele rett frem Lat: 59°51'14.152" Lon: 11°31'45.347"	4.28
16.06	2.98	 7	 Veidele rett frem Lat: 59°52'26.36" Lon: 11°33'31.86"	1.31
17.15	1.1	 8	 Rundkjøring til venstre Lat: 59°52'59.065" Lon: 11°33'42.958"	0.21
17.36	0.21	 9	 Mål Aurskog Høland rally 2023 Mål Aurskog Høland 2023 Lat: 59°52'58.069" Lon: 11°33'33.412"	0

Fra: Mål Aurskog Høland 2023		Kjørebok AH-rally 2023	
Til: TK park ferme		Avstand: 0.09 km	
transport til TK park ferme		Snithastighet 1 km/t	
		Makstid: 5 minutter	
Totalt	delavst	Piler/skilt	Gjenstår
0	0		 <div style="border: 1px solid black; padding: 5px; text-align: center;">Mål Aurskog Høland rally 2023</div> <p>Mål Aurskog Høland 2023 Lat: 59°52'58.069" Lon: 11°33'33.412"</p>  <div style="border: 1px solid black; padding: 5px; text-align: center;">Park ferme</div> <p>TK park ferme Lat: 59°52'57.212" Lon: 11°33'28.228"</p>
0.09	0.09		0
Made with RallyRoadbookMaker.		Nødnummer: +47 919 90 895	



**AURSKOG-HØLAND RALLY  
10. JUNI 2023**

# RallyAH



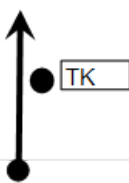



Foto: JAS Foto

**HOVEDSPONSOR**



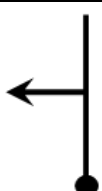

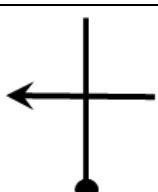
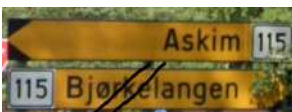




**HØLAND SETSKOG  
SPAREBANK**



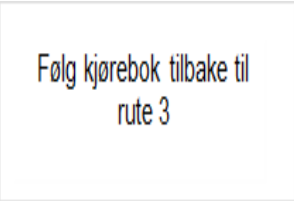
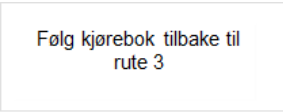
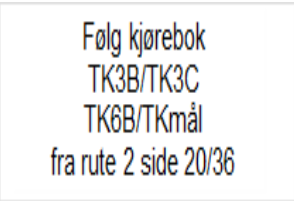
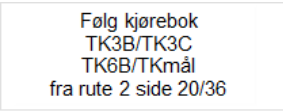


Rally AH 2023 Alternativruter

Fra: TK1A/TK3A		Alternativruter		
Til: TK2A / TK4A		Avstand: 17.8 km		
transport til TK2A / TK4A		Snithastighet 31 km/t		
		Idealtid: 35 minutter		
Totalt	delavst	Piler/skilt	Informasjon	
0	0		 <p>Tidskontroll</p>	17.8
0.03	0.03	<p>1</p> <div style="border: 1px solid black; padding: 5px; text-align: center;">Følg kjørebok tilbake til rute 3</div>	<p>TK1A/TK3A Lat: 59°54'48.794" Lon: 11°34'33.535"</p> <div style="border: 1px solid black; padding: 5px; text-align: center;">Følg kjørebok tilbake til rute 3</div>	17.77
7.9	7.87	<p>2</p> <div style="border: 1px solid black; padding: 5px; text-align: center;">Følg kjørebok TK1B/start SS2 TK4B/start SS4 fra rute 3 side 12/28</div>	<p>To do.... Lat: 59°54'48.809" Lon: 11°34'31.433"</p> <div style="border: 1px solid black; padding: 5px; text-align: center;">Følg kjørebok TK1B/start SS2 TK4B/start SS4 fra rute 3 side 12/28</div>	9.9
17.8	9.9	<p>3</p> 	 <p>Tidskontroll</p>	0
		<p>4</p>	<p>TK2A / TK4A Lat: 59°48'33.232" Lon: 11°31'9.35"</p>	



Fra: TK2A / TK4A		Alternativruter		
Til: TK3A / TK6A		Avstand: 15.64 km		
transport til TK3A / TK6A		Snithastighet 31 km/t		
		Idealtid: 30 minutter		
Totalt	delavst	Piler/skilt	Informasjon	
0	0		 <h2>Tidskontroll</h2> <p>TK2A / TK4A Lat: 59°48'33.232" Lon: 11°31'9.35"</p> <p>Følg kjørebok tilbake til rute 6</p>	15.64
0.06	0.06	<p>1</p> <p>Følg kjørebok tilbake til rute 6</p> <p>2</p>	<p>Følg kjørebok tilbake til rute 6</p> <p>To do.... Lat: 59°48'32.832" Lon: 11°31'12.576"</p>	15.58
1.18	1.12	 <p>3</p>	 <p>Veidele til venstre Lat: 59°49'7.615" Lon: 11°31'18.109"</p>	14.47
3.32	2.15	 <p>4</p>	 <p>Veidele til venstre Lat: 59°49'11.388" Lon: 11°29'13.124"</p>	12.32
8.6	5.27	<p>Følg kjørebok TK2B/start SS3 TK5B/start SS6 fra rute 2 side 16/32</p> <p>5</p>	<p>Følg kjørebok TK2B/start SS3 TK5B/start SS6 fra rute 2 side 16/32</p> <p>To do.... Lat: 59°46'37.826" Lon: 11°27'39.697"</p>	7.05

Fra: TK2A / TK4A		Alternativruter	
Til: TK3A / TK6A		Avstand: 15.64 km	
transport til TK3A / TK6A		Snithastighet 31 km/t	
		Idealtid: 30 minutter	
Totalt	delavst	Piler/skilt	Informasjon
15.64	7.05		 <b>Tidskontroll</b> <small>TK3A / TK6A</small> <small>Lat: 59°43'20.676" Lon: 11°27'4.871"</small>
		6	0
Made with RallyRoadbookMaker.			Nødnummer: +47 919 90 895

Fra: TK3A / TK6A		Alternativruter	
Til: TK3C/TKMål		Avstand: 21.63 km	
transport til TK3C/TKMål		Snithastighet 32 km/t	
		Idealtid: 40 minutter	
Totalt	delavst	Piler/skit	Informasjon
0	0		 <b>Tidskontroll</b> 21.63 TK3A / TK6A Lat: 59°43'20.676" Lon: 11°27'4.871"
0.04	0.04	1 	 21.6 Følg kjørebok Lat: 59°43'21.277" Lon: 11°27'4.561"
5.18	5.15		 16.45 Følg kjørebok Lat: 59°45'39.863" Lon: 11°27'18.392"
21.63	16.45		 <b>Tidskontroll</b> 0 TK3C/TKMål Lat: 59°52'51.578" Lon: 11°33'28.174"

Made with RallyRoadbookMaker.

Nødnummer: +47 919 90 895